Aluejakoesitys

Tavoitteet

- Luoda toimintakykyiset ja mahdollisimman eheät alueet, joiden suunnittelussa huomioitu niin valtakunnallinen liikenneverkko, maakuntarakenne kuin liikunnan aluejärjestöjen toiminta

- 4 aluetta vastaa uuden kilpailujärjestelmän tarpeisiin tasapainottamalla alueita ja varmistamalla jokaisen alueen potentiaalin niin kilpailujärjestämisen kuin –osallistumisen näkökulmasta.

SCL

Uusi aluejako

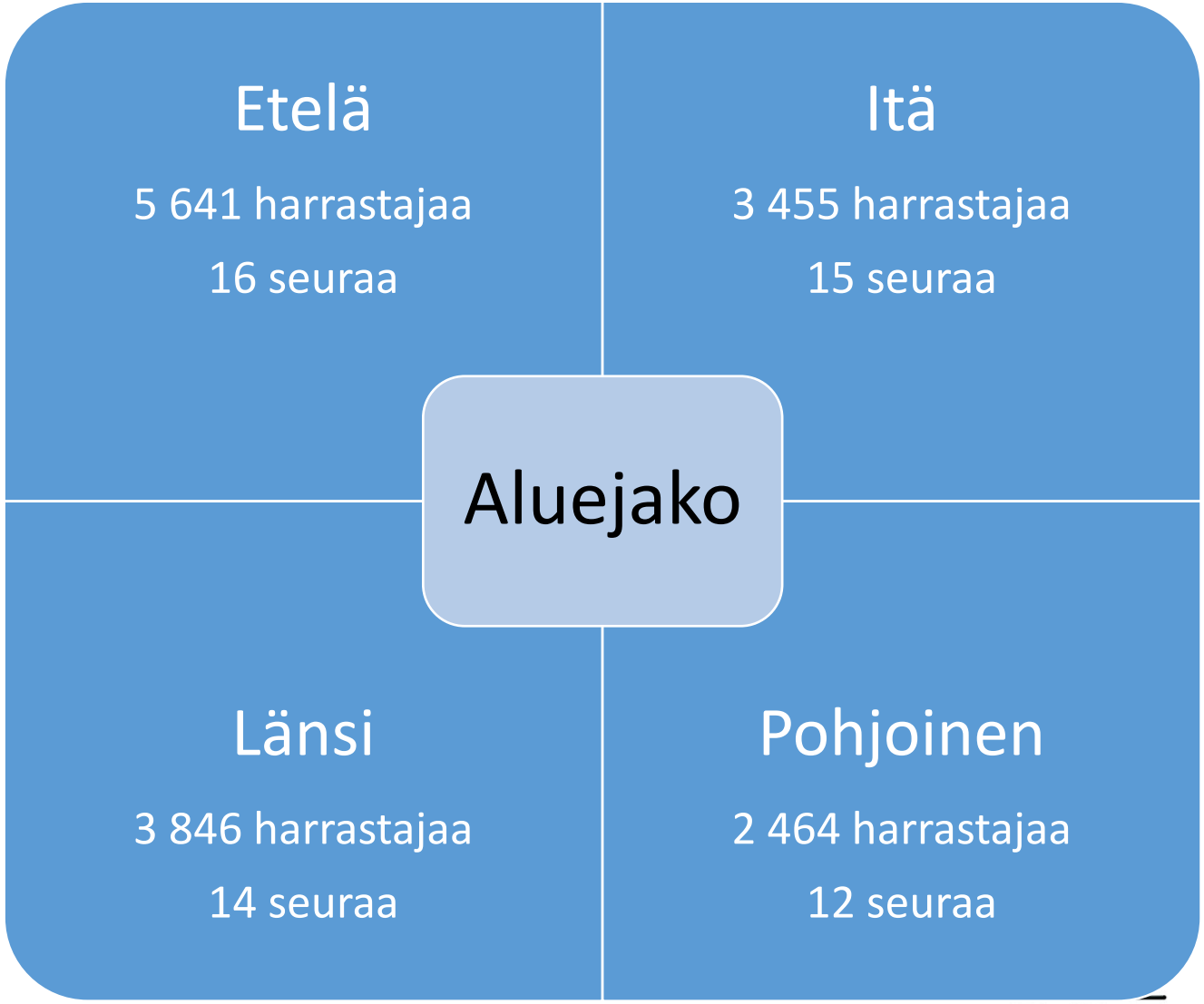

Kasvuprosentit

%	2019	2018	2017	2016
Etelä	+41,3[1]	+15,6	+11,2	+16,5
Länsi	+22,8[2]	+21,3[2]	+18,9	+53,1
Itä	+13,5	+45,9	+37,7	+44,4
Pohjoinen	+24,3	+21,8	+67,9[3]	-21,9[3]

[1] Ei vertailukelpoinen; poikkeuksellinen muutos jäsenmäärien ilmoittamisessa (arvio 2019 n. 32 %)
[2] Suuntaa-antava; muutos seurakentässä
[3] Ei vertailukelpoinen; muutos seurakentässä

SCL

Uusi aluejako maakunnittain
(harrastajat)

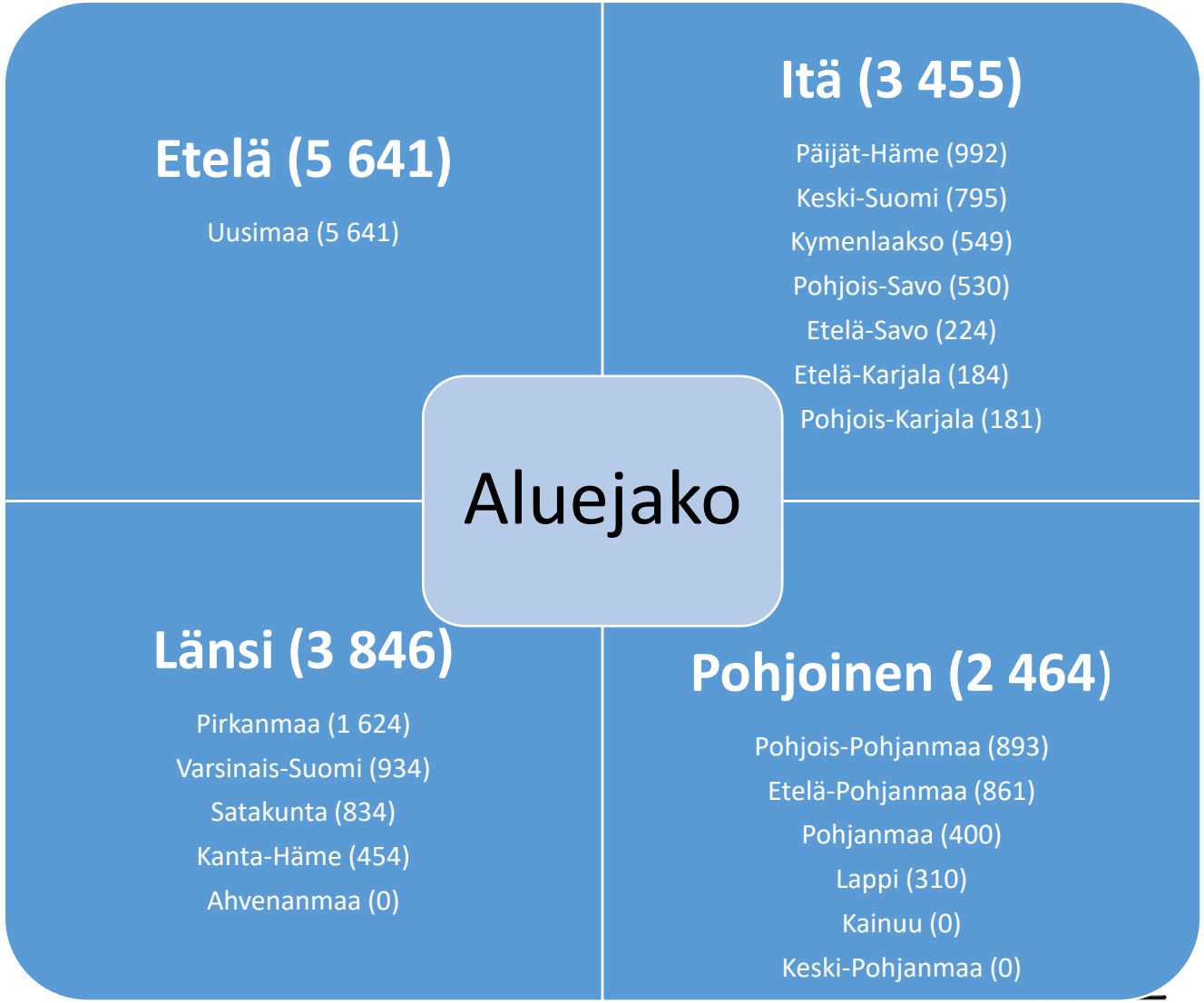

Uusi aluejako suhteessa liikunnan aluejärjestöihin

Etelä huomioita

- Säilyy muuttumattomana
- Harrastajamäärältään suurin alue, pinta-alaltaan pienin alue
- Uusimaa muodostaa yhden tiiviin kokonaisuuden muun muassa liikenteellisesti, suurin osa seuroista kuntarajoista huolimatta kuuluu Helsingin keskustaajamaan

Itä huomioita

- Päijät-Häme siirtyy itään, joka tasoittaa alueiden harrastaja- ja seurajakaumaa
- Lahden seudulta on paremmat kulkuyhteydet Itä-Suomeen, kuin Länsi-Suomeen. Kaikki läntisen alueen suuret kaupungit (Tampere, Turku, Pori) vaativat esimerkiksi junavaihdon Lahdesta tultaessa.
- Idässä kaksi ”pääkeskittymää” (Kuopio-Joensuu-Jyväskylä sekä Lahti-Kouvola-Lappeenranta)

SCL

Länsi huomiota

- Muodostuu nykyisestä Pirkanmaa-Hämeen alueesta sekä lounaisesta alueesta, kuitenkin niin, että Päijät-Häme siirtyy Itäiselle alueelle
- Aikaisemman mallin lounainen alue osoittautui pieneksi ja hajanaiseksi (mm. junayhteys Porin ja Turun välillä kulki Tampereen kautta)
- Satakunnan ja Lounais-Suomen yhteinen liikunnan aluejärjestö tukee mallia, jossa molemmat maakunnat säilyvät samalla alueella.

SCL

Pohjoinen huomioita

- Säilyy muuttumattomana
- Harrastajamäärältään pienin alue, mutta pinta-alaltaan suurin alue
- Manner-Suomen maakunnat, joissa ei ole SCL:n alaista toimintaa kuuluvat pohjoiseen alueeseen. Keski-Pohjanmaa ja Kainuu muodostavat maakuntakeskuksien Kokkola ja Kajaani myötä kasvupotentiaalin Pohjoiselle alueelle, mikä osaltaan paikkaisi pienempää harrastajamäärää.
- Alue muodostaa kaksi erillistä keskittymää (Seinäjoki-Vaasa ja Oulu-Rovaniemi), keskittymiä yhdistää päärata. Keski-Pohjanmaa (Kokkola) yhdistäisi alueista nauhamaisemman kokonaisuuden.

SCL
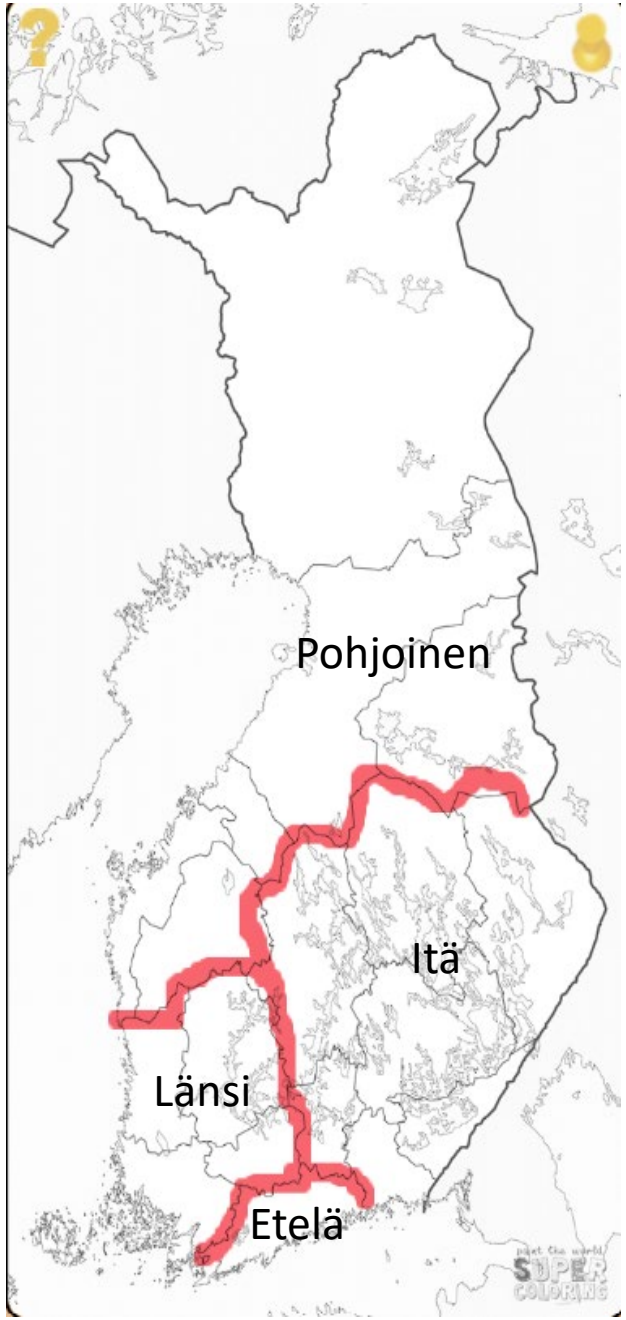
Aluejako kartalla